

議第 137 号

## 字の区域の変更について

土地改良法（昭和 24 年法律第 195 号）による県営土地改良事業（県営中山間地域総合整備事業）の施行に伴い、別紙のとおり字の区域の変更をしたいので、地方自治法（昭和 22 年法律第 67 号）第 260 条第 1 項の規定に基づき、議会の議決を求める。

平成 30 年 11 月 30 日提出

下呂市長 服 部 秀 洋

### 提 案 理 由

県営中山間地域総合整備事業（下呂東南部地区福来工区）の施行に伴い、字の区域を変更しようとするもの。

別紙

変更の大略

新たに画する字	新たに画する字の区域に含まれる従前の字
金山町福来字井ノ表	金山町福来字松葉の一部

変更調書

	字	地番			
金山町福来	松葉	293-12	293-13	442-5	
以上の土地及びこれらの区域に隣接する道路である市有地の全部を金山町福来字井ノ表に変更する。					

県営土地改良事業下呂東南部地区福来工区の施行区域

位置図 S=1:50,000

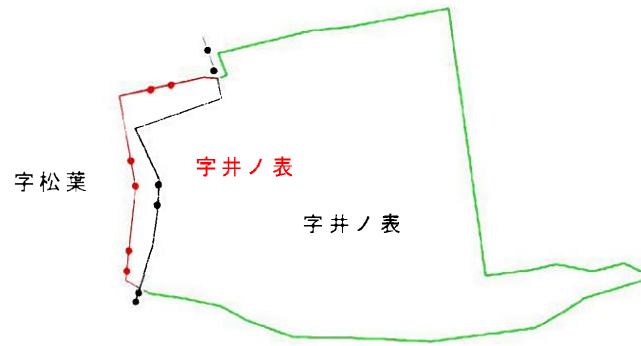




# 変更大略図

S = 1 : 1, 000

下呂市金山町福来



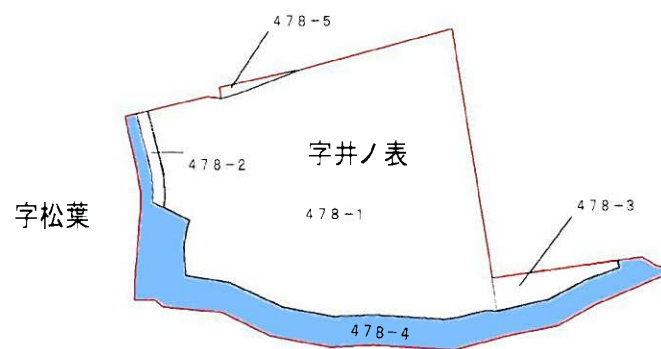

凡	字 ○ ○ ○ ○	字 — — — —	字 — — — —	地 — — — —	区 — — — —	界 — — — —
例	新 字 名	旧 字 名	新 字 界	旧 字 界	地 字 界	区 字 界

# 県営中山間地域総合整備事業

# 下呂東南部地区

## 福来工区換地図

### 下呂市金山町福来



S = 1 : 1, 000

凡														
例	田	畑	宅地	山林	原野	堤	雑種地	墓地	水道	町界	大字界	字界	地区界	

# 県営中山間地域総合整備事業

## 下呂東南部地区 福来工区現形図

S = 1 : 1, 000

下呂市金山町福来

