

おおらかな自然に抱かれて、さあ元気に歩こう!

【癒しの道・南飛驒森林浴回廊 21】 自然の不思議や、めずらしい生き物にきっと出会える。

Bask in the Forest
森林浴



201
御嶽山と亜高山帯原生林散策コース
森林浴回廊 南飛驒
濁河温泉原生林遊歩道と御嶽山登山道

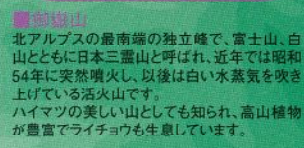
標高1800mの亜高山帯原生林内を歩く自然味あふれる遊歩道。
周囲に3本の滝があり気軽に見られる。同時に温泉を楽しむことができる。



■濁河温泉
林野庁指定御嶽自然休養林内の御嶽山6合(1800m)付近に位置し、通年営業の温泉としては日本一高所に湧く温泉として有名。水温は約53度。泉質は炭酸水素塩泉で、神経痛や高血圧症などに効能があります。



■御嶽山飛驒頂上 五の池小屋
五の池小屋は木造で木の香りいっぱいの暖かい小屋です。御嶽の自然を満喫してください。収容人数45名。
○予約・問い合わせ先
【業務専用】 ☎90-7612-2458
営業期間内は、現地連絡先になります。

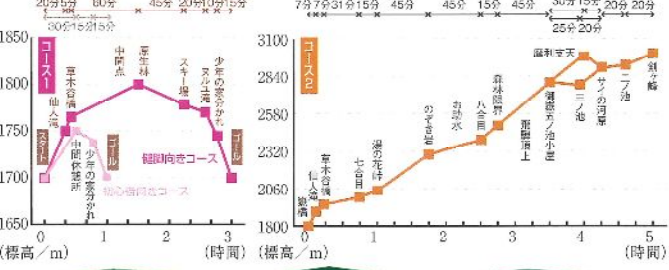


■御嶽山
北アルプスの最南端の独立峰で、富士山、白山とともに日本三霊山と呼ばれ、近年では昭和64年に突然噴火し、以後は白い水蒸気を吹き上げている活火山です。ハイマツの美しい山としても知られ、高山植物が豊富でライチョウも生息しています。

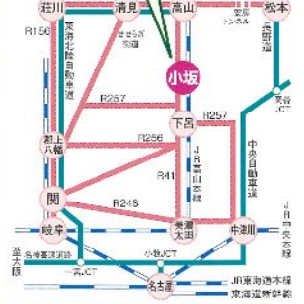


御嶽山登山道(濁河温泉コース)

- コースの特徴 日本で最高所の濁河温泉(通年営業の温泉地)と周囲を原生林で囲まれた自然味コース。
- コースの見所 濁河温泉原生林[緋、白糸、仙人滝、ひかり苔] 御嶽登山道[高山植物、独立峰で視界良好]
- バックアップ施設 公共施設/トイレ/駐車場(市営露天風呂)
- 行程



ものがたり
仙人滝
御嶽行者のみそぎの場として有名で狭い岩場を通り抜けてきた水が、30mの落差を流れ落ちる迫力は、感動もの。
上流では温泉がわき出しているために、滝に近づくとイオウの臭いがしてくる。
御嶽山登山道入口より徒歩で20分の所にある。




アクセス
■R41→小坂市街地経由→(70分)→濁河温泉
■JR高山本線 飛驒小坂駅→タクシー(60分)→濁河温泉



— 初心者・健脚向きコース
— 御嶽山登山道(濁河温泉コース)

1:25,000



この地図の作成にあたっては、国土院提供の地形図を基に、国土地理院の承認を得て、国土地理院の2020年1月1日現在の地形図及び2019年10月1日現在の航空写真をもとに作成されたものである。(国土地理院 地形図番号 甲2044号 第566号)