

おおらかな自然に抱かれて、さあ元気に歩こう!

【癒しの道・南飛驒森林浴回廊 21】 自然の不思議や、めずらしい生き物にきっと出会える。



コース  
21  
1

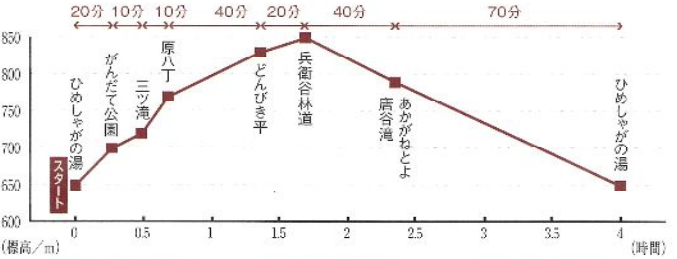
# 日本一の溶岩流と滝めぐりコース がんだて公園周辺コース



周辺は、ひめしゃがの湯、巖立、三ツ滝遊歩道、原八丁など、森林浴、温泉浴、滝セラピーが体験できる。圧倒的な自然を体感でき、滝の数が日本屈指で「清流岐阜」イメージを発信することができることから「岐阜の宝もの」に認定されている。NPO法人飛驒小坂200滝では、初級から上級者まで楽しむことができる秘境滝めぐりガイドを行なっている。ひめしゃがの湯では薬草料理も楽しめる。



- コースの特徴 巖立峽ひめしゃがの湯から森林浴を楽しみながら県指定天然記念物「巖立」を眺め、三ツ滝遊歩道を経由しながら「三ツ滝」をみることができる。
- コースの見所 巖立上部の溶岩台地中嶋(原八丁)の周遊10月下旬の滝ともみじまつり、三ツ滝めぐり(三ツ滝・唐谷滝・あかがねとよ)
- バックアップ施設 公共施設/トイレ/駐車場(ひめしゃがの湯)
- 行程

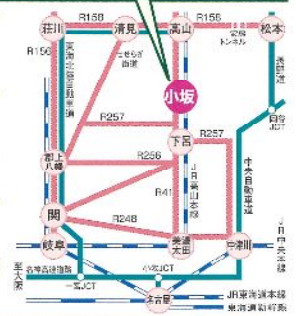


### ものがたり

#### 自然のオブジェ 巖立

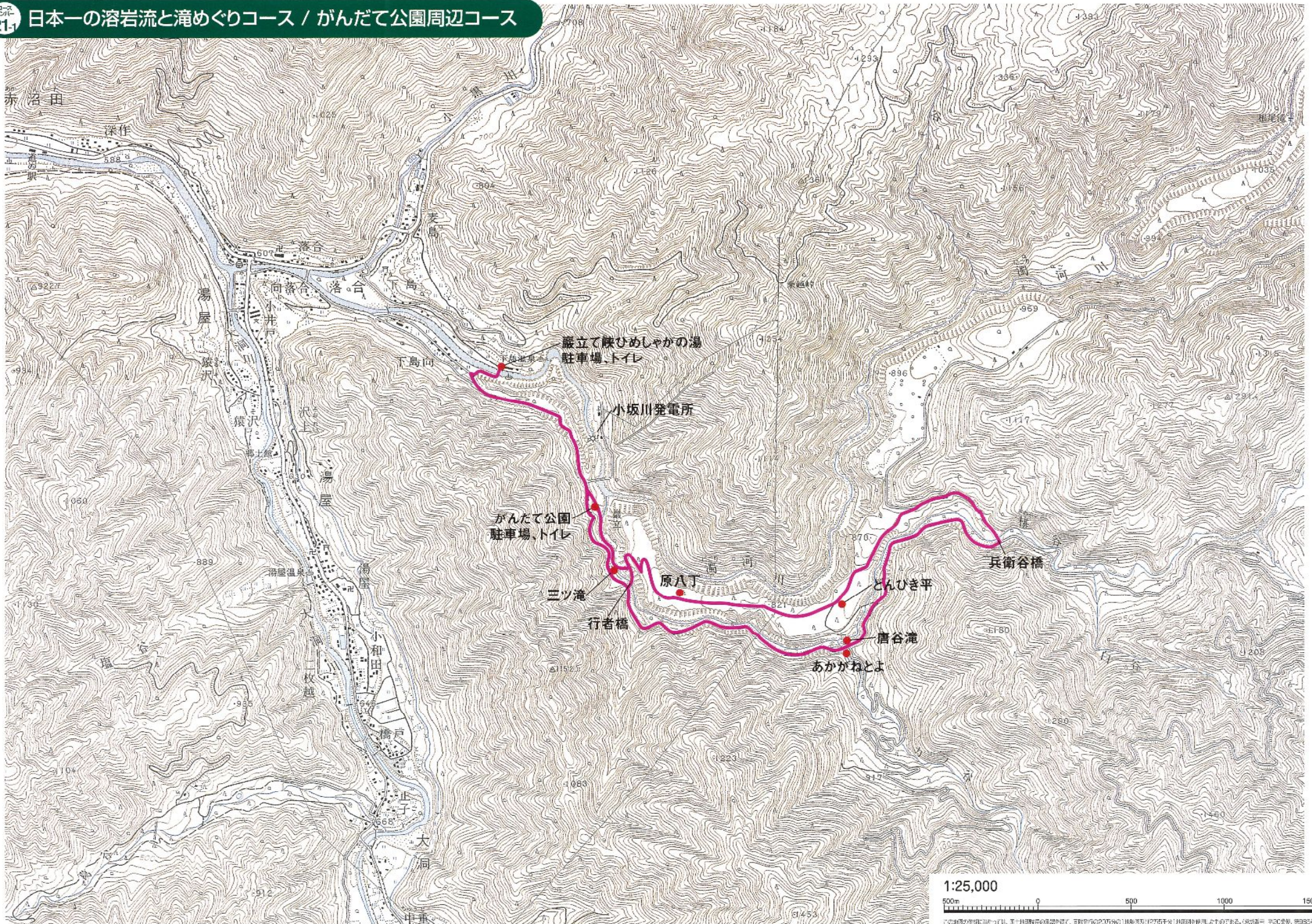
荒々しい山肌を見せる巖立は御嶽の火山活動初期の噴出物である摩利支天溶岩が、兵衛谷に沿って流下し、いわゆる、押し出しの末端近くに形成された同種石安山岩の節理の断崖です。この断崖は、上、中、下の三段に分かれ、中下段は顕著な柱状をなし、高さ72m幅約200mもあり直立した雄大な岩壁は壮観です。

小坂川発電所工事の際発見された溶岩流中の炭水化物を、平成四年名古屋大学においてカーボン測定したところ、約五四、〇〇〇年前という結果が出て、巖立形成の年代が判明しました。



### アクセス

- R41→小坂市街地経由→(10分)→巖立峽ひめしゃがの湯
- JR高山本線 飛驒小坂駅→濃飛バス湯屋温泉線→(15分)→巖立峽ひめしゃがの湯



1:25,000  
500m 0 500 1000 1500

この地図は地形図に基づいて、国土院の地形図の縮尺を1:25,000とし、地形図の等高線を基に作成されています。©2015 国土院