


おおらかな自然に抱かれて、さあ元気に歩こう!

【癒しの道・南飛驒森林浴回廊 21】 自然の不思議や、めずらしい生き物にきっと出会える。



森22

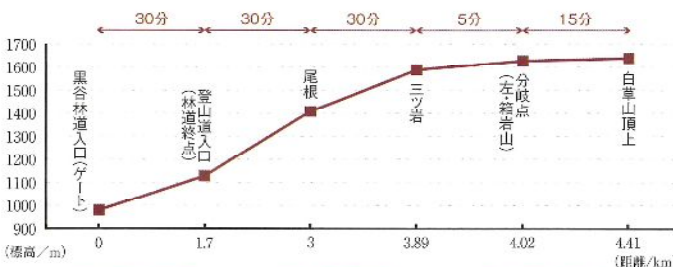
下呂温泉ウォーキングコース 白草山登山道



頂上からは360度の眺望が得られ、特に昭和54年に有史以来初めて噴火した御嶽は、地獄谷から立ち上ぼる水蒸気が双眼鏡で確認でき、遠くには恵那山や白山、そして北アルプスの山々が、近くには阿寺山系の最高峰小秀山やその手前に三国山、拝殿山がよく見えます。

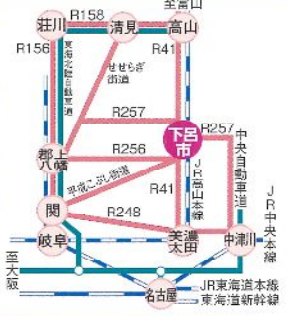


- コースの特徴 360度の展望が楽しめる白草山への登山コース
- コースの見所 ドウダンツツジ、三ツ岩、360度の展望、御嶽の眺望
- バックアップ施設 駐車場(ゲート付近に7~8台)
- 行程



ものがたり

白草山 山頂は大パノラマ
長野県大滝村と境を接する山です。
登山者からは「ここが山頂かわからない」という声が聞かれるほど頂上はなだらからで、一面クマザサが生い茂りまるでじゅうたんのようです。そのササの葉が風に揺れるたび白く輝いて見えるところから、白草山と名付けられたとされています。



アクセス

- 中央道中津川 IC→R257→県道440→乗政温泉
- JR高山本線 下呂駅→濃飛乗合バス→乗政湯屋



1:25,000

500m 0 500 1000 1500

この地図の作成にあたっては、国土院の地形図を基に、地形図の25万分の1地形図及び25万分の1地形図を使用したものである。(測図番号 平20C測図 第385号)