

下呂市告示第 218 号

市道の認定に関する告示

道路法（昭和 27 年法律第 180 号）第 8 条の規定に基づき、市道の路線を次のように認定する。

その関係図面は令和 2 年 12 月 3 日から 2 週間、別表の個所において一般の縦覧に供する。

令和 2 年 12 月 3 日

下呂市長 山内 登

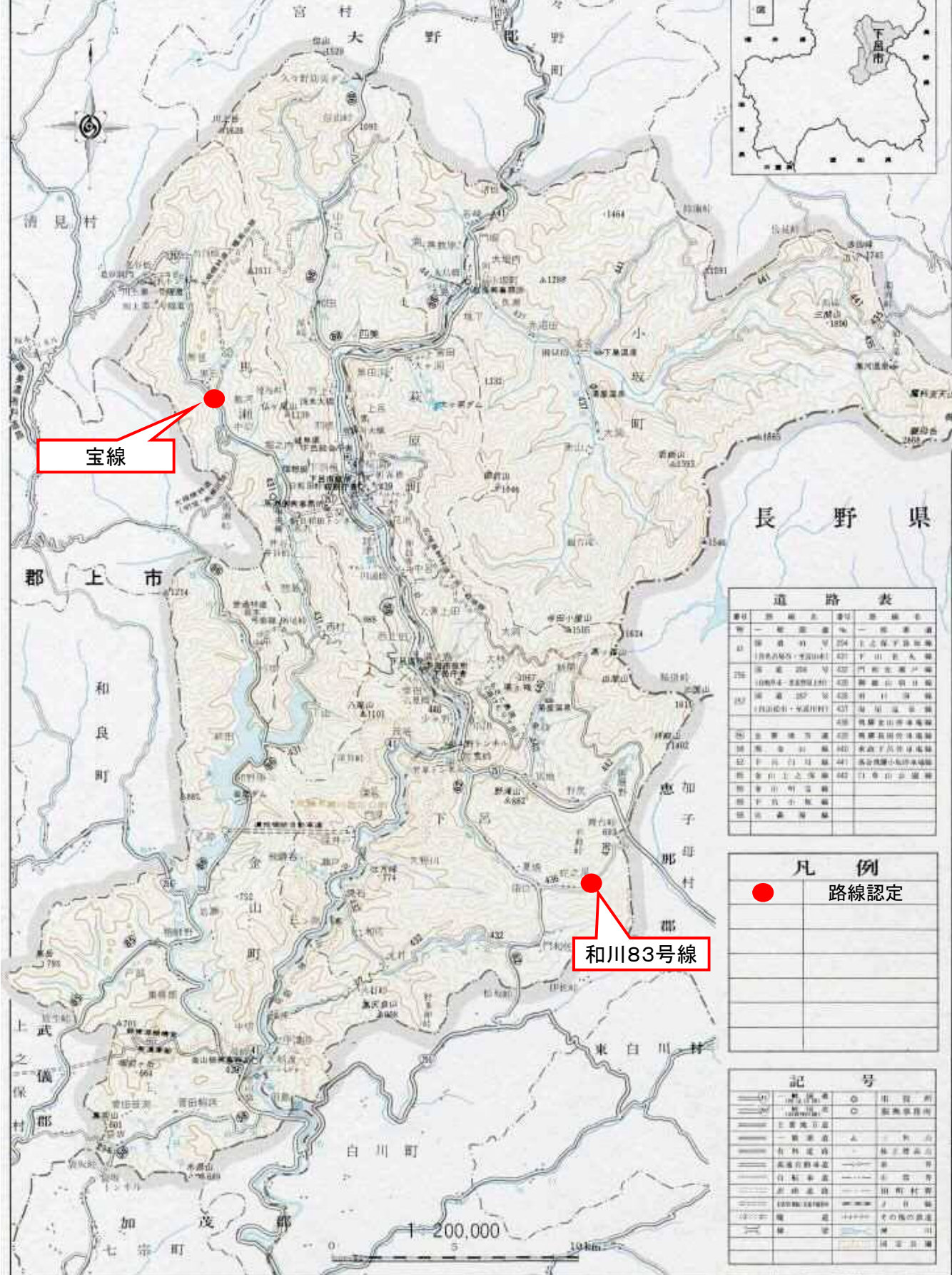
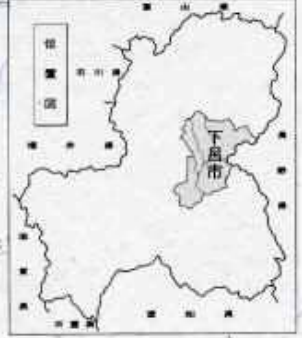
別表

縦覧個所	閲覧時間	備考
下呂総合庁舎 建設部 建設総務課	午前 8 時 30 分から午後 5 時まで 但し、土日祭日除く	

記

	路線名	起点 終点	重要な経過地
1	和川 83 号線	下呂市蛇之尾字丸尾山 847 番 3 地先から 下呂市蛇之尾字枝ヶ洞 962 番 8 地先まで	
2	宝線	下呂市馬瀬黒石字下モ垣内 241 番 4 地先から 下呂市馬瀬黒石字タカラ 1278 番 4 地先まで	

市道 路線認定 位置図



番号	路線名	キロ	路線長
1	第一号線	0	0
2	第二号線	254	上之保子路加路
3	第三号線	437	下山道大橋
4	第四号線	437	門前山原戸原
5	第五号線	438	新倉山前日輪
6	第六号線	437	新日輪橋
7	第七号線	437	尾尾山道大橋
8	第八号線	438	尾尾山道津波橋
9	第九号線	438	尾尾山道津波橋
10	第十号線	440	東武下上保子路加路
11	第十一号線	441	高倉山道小倉津波橋
12	第十二号線	442	高倉山道津波橋
13	第十三号線		
14	第十四号線		
15	第十五号線		

●	路線認定

—○—	市道	○	市界
—●—	町道	○	町界
—○—	主要地方道	○	主要地方界
—○—	一般国道	△	一般国道界
—○—	有料国道	△	有料国道界
—○—	高速自動車道	—	高速自動車道界
—○—	自動車道	—	自動車道界
—○—	新幹線	—	新幹線界
—○—	国鉄	—	国鉄界
—○—	私鉄	—	私鉄界
—○—	河川	—	河川界
—○—	海岸	—	海岸界

岐阜県下呂市

この地図は、国土地理院長の承認を得て同院発行の20万分1地勢図を複製したものである。(承認番号)平15第94 第3.2.2号
 総合地図株式会社・調製
 平成15年10月29日～2003年

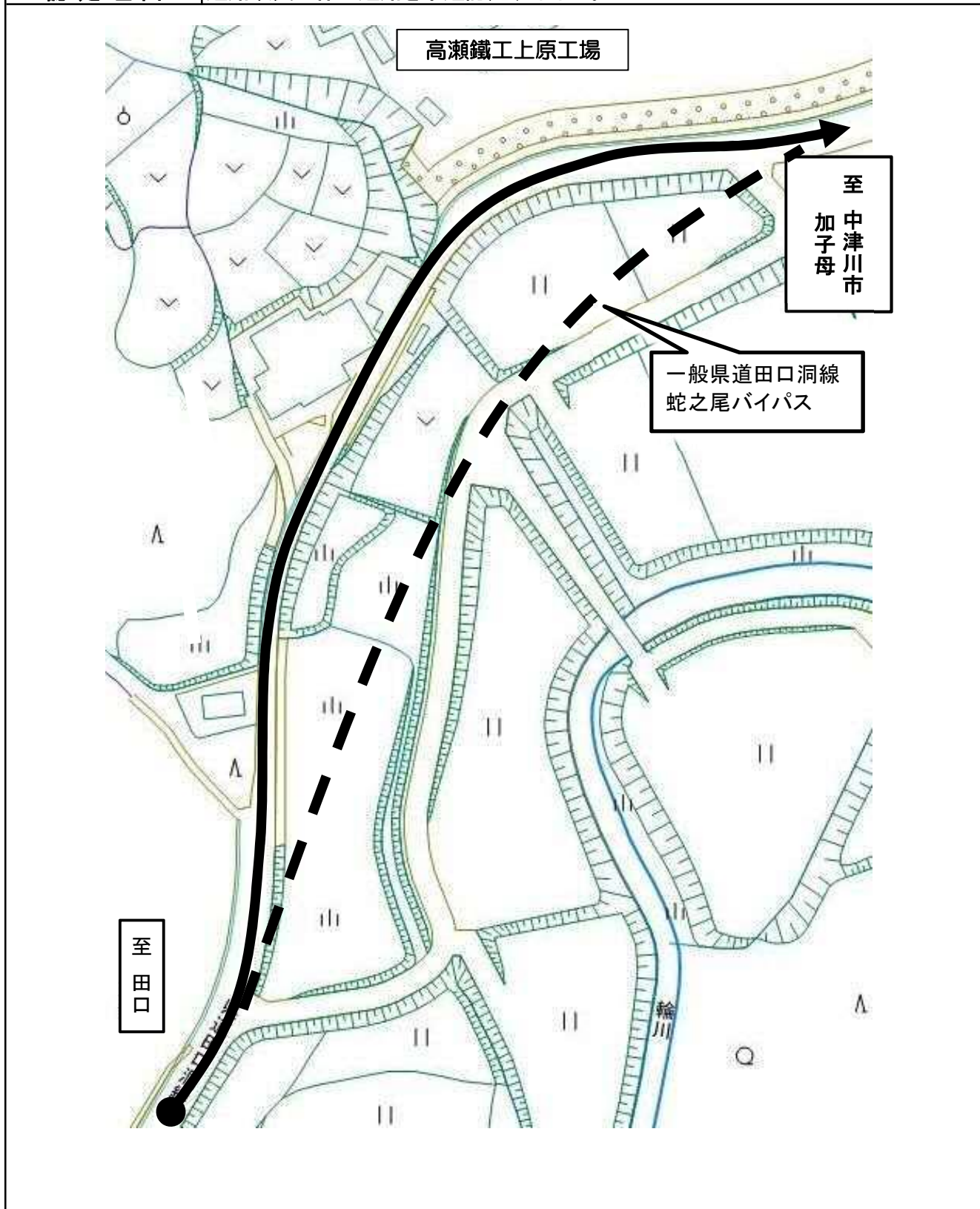
路線認定

起点側



終点側

路線名	和川83号線	幅員	5.0m
起点	下呂市蛇之尾字丸尾山847番3地先から	延長	195.0m
終点	下呂市蛇之尾字枝ヶ洞962番8地先まで		
認定理由	道路改良に伴い道路を市道認定するもの。		



路線認定

起点側



終点側

路線名	宝線	幅員	5.0m
起点	下呂市馬瀬黒石字下モ垣内241番4地先から	延長	422.5m
終点	下呂市馬瀬黒石字タカラ1278番4地先まで		
認定理由	道路改良に伴い道路を市道認定するもの。		

