# 2015 下呂市データ集

～ 数字で見る　下呂市 ～

岩太郎のしだれ桜（萩原町四美）

# 下呂市市民憲章

わたしたち下呂市民は、郷土に誇りをもち、美しい自然の中で豊かな心を育み、ともに住みよいまちをめざします。

一、森と清流と温泉を宝とし
　　次の世代へつなげよう

一、ふるさとの文化と伝統を受け継ぎ
　　守り育てよう

一、おもてなしの心で
　　温かなふれあいを広げよう

一、安心して暮らせるよう
　　たがいに助け合おう

一、すこやかな心と体で
　　明るい未来を築こう

平成二十五年十二月十三日 制定

もくじ


自然……1
人口……1・2
財政……3
行政……4・5
産業・経済……5～7
観光……8
社会福祉……8・9
交通・通信……9・10
保健……10
環境衛生……11
防災……11
教育……12

# 概　要
Outline

下呂市は、平成 16 年３月１日、旧益田郡の萩原町、小坂町、下呂町、金山町、馬瀬村の５町村が合併して誕生しました。
下呂市は、北に「飛騨高山」、世界遺産の「白川郷」、南に「長良川の鵜飼」で有名な県庁所在地岐阜市があり、岐阜県のほぼ中央に位置しています。市の中央を飛騨川が南へ、西には清流馬瀬川が流れ、御嶽山をはじめ河川の両側に山並みが迫り、飛騨木曽川国定公園や県立公園などが位置する自然豊かな地域です。飛騨川に沿って国道 41 号やＪＲ高山線が南北に通り、横断する形で国道 256 号、257 号が通じています。
江戸時代の儒学者林羅山が、有馬・草津と並ぶ天下の三名泉と表した下呂温泉をはじめ、市内には通年営業の温泉として日本一標高の高い「濁河温泉」など、豊富な温泉と豊かな自然に恵まれています。
下呂市では、地域の人々が大切にする習慣や食文化を守りながら、農林業と観光が結びついた国際観光都市の創造、そして市の将来像である「ふるさとを感じる森と清流、人とまちが響きあう健康と交流のまち・下呂市」の実現を目指しています。

## 市章



全体の形は下呂市の「Ｇ」です。外側のラインは「森」を、中のラインは「清流」を、右の楕円は「人と街（温泉）」を表しています。
楕円から広がる形は、健康と交流のまち下呂市をイメージしています。
（注）外側のラインはグリーン・中のラインはブルー・楕円はオレンジです。
（平成16年６月21日制定）

標高
　最高地点　3052.6 m
　最低地点　　220.0 m
総面積　　851.21 km²

下呂市役所下呂庁舎
　北緯　35°　48’　09”
　東経 137°　14’　49”
　標高　365.7 m

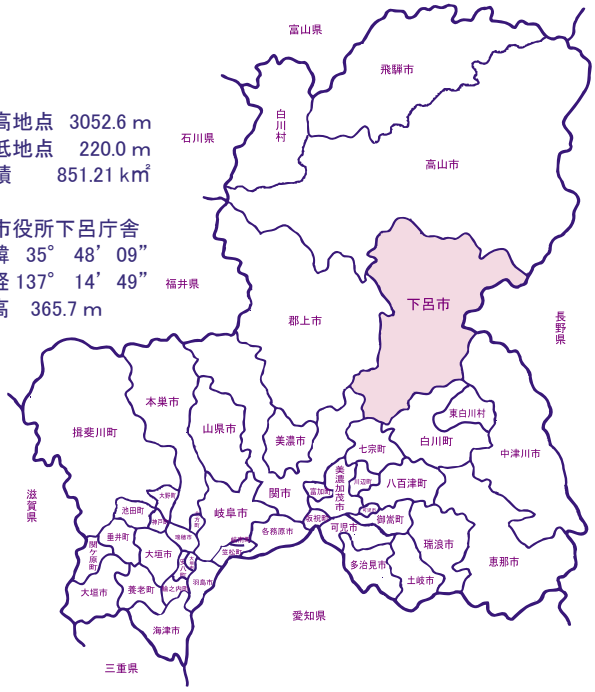


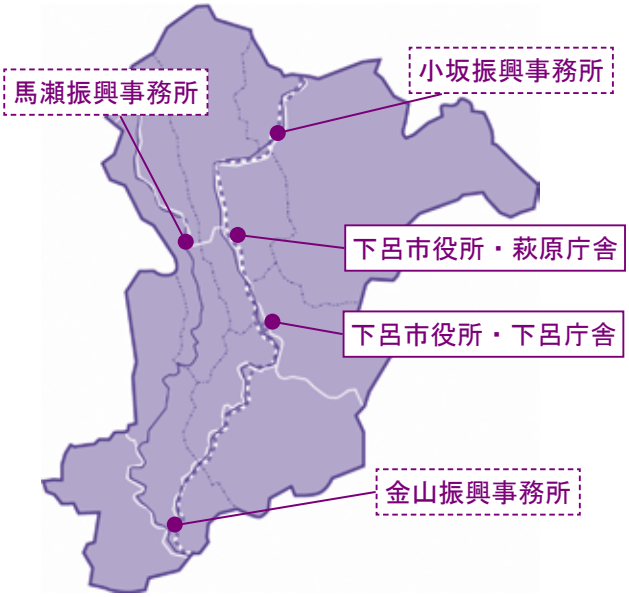


## 下呂市の花と木
［平成18年3月31日制定］

下呂市花木選定委員会（市民代表）が生育域や生態を調査研究のうえ、市の文化、歴史、風土などを踏まえ選考したそれぞれ 10 種の中から、市民のアンケート結果をもとに決定しました。

### 市の花　岩つつじ

市内を流れる飛騨川など急峻な岩場で、６月に赤みがかっただいだい色のかれんな花を咲かせます。厳しい条件にも耐える強さを持っています。
※岩つつじの正式名称は「サツキ」です。

### 市の木　もみじ

初夏の新緑や秋の紅葉など四季を通じて、市内の山並みを美しく彩ります。
※もみじは、園芸種を含めたカエデ類の総称です。

# 自　然

Nature

## 市の気象（平成26年 観測地点 下呂市宮地）

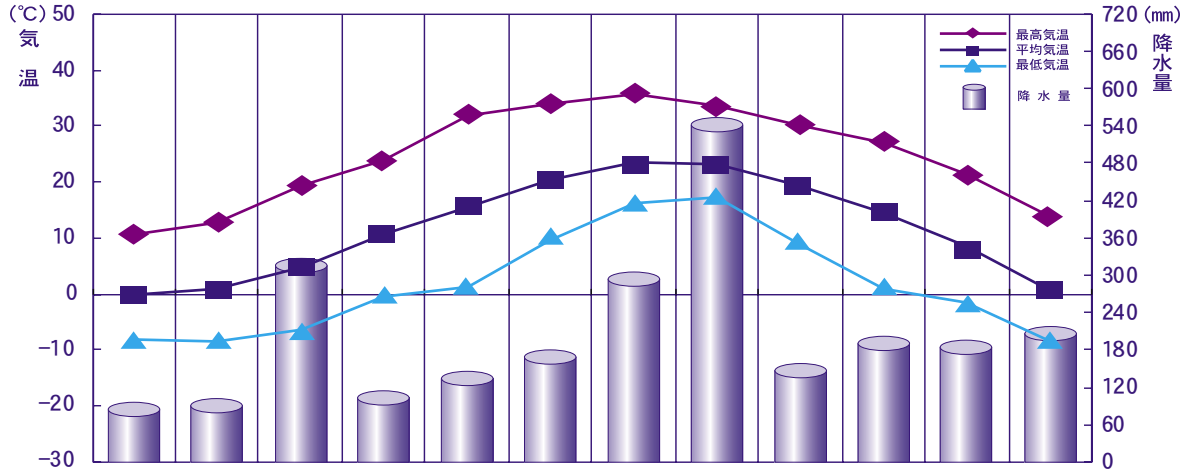


| 区　分 | 1月 | 2月 | 3月 | 4月 | 5月 | 6月 | 7月 | 8月 | 9月 | 10月 | 11月 | 12月 | 全体 |
|---|---|---|---|---|---|---|---|---|---|---|---|---|---|
| 平均気温（℃） | −0.2 | 0.9 | 4.8 | 10.6 | 15.4 | 20.5 | 23.5 | 23.3 | 19.5 | 14.5 | 8.6 | 0.6 | 11.8 |
| 最高気温（℃） | 10.6 | 12.8 | 19.4 | 23.8 | 31.8 | 33.9 | 35.6 | 33.5 | 30.2 | 26.9 | 21.4 | 13.9 | 36.5 |
| 最低気温（℃） | −8.2 | −8.3 | −6.4 | −0.4 | 1.2 | 9.5 | 16.2 | 17.1 | 8.8 | 1.0 | −1.4 | −8.4 | −8.4 |
| 降　水　量（mm） | 84.0 | 91.5 | 316.0 | 104.0 | 133.0 | 168.0 | 294.5 | 540.0 | 148.5 | 192.0 | 184.5 | 205.0 | 2,461.0 |
| 日照時間（時間） | 138.2 | 149.7 | 159.3 | 196.3 | 247.6 | 156.2 | 162.7 | 78.1 | 167.1 | 120.3 | 96.2 | 70.6 | 1,742.3 |

資料：気象庁

## 土地利用（平成24年10月1日現在）

単位：ha

| 総　面　積 | 農　用　地 | 森　　林 | 原　　野 | 道　　路 | 宅　　地 | そ　の　他 |
|---|---|---|---|---|---|---|
| 85, 106 | 1, 192 | 77, 703 | 923 | 1, 493 | 962 | 2, 833 |
| (100. 00%) | (1. 40%) | (91. 30%) | (1. 08%) | (1. 75%) | (1. 13%) | (3. 33%) |

資料：県都市政策課

# 人　口

Population

## 人口及び世帯数の推移（各年10月1日現在）

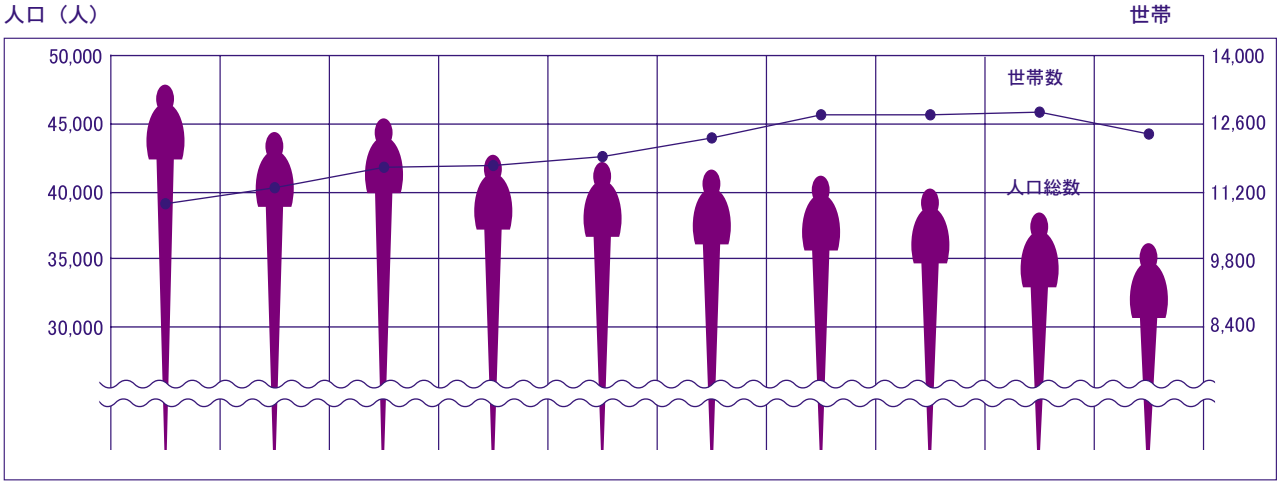


| 年　　次 | 昭和40年 | 昭和45年 | 昭和50年 | 昭和55年 | 昭和60年 | 平成2年 | 平成7年 | 平成12年 | 平成17年 | 平成22年 |
|---|---|---|---|---|---|---|---|---|---|---|
| 総　　数 | 47, 692 | 44, 254 | 45, 293 | 42, 581 | 42, 147 | 41, 576 | 41, 029 | 40, 102 | 38, 494 | 36, 314 |
| 男 | 23, 381 | 21, 005 | 22, 084 | 20, 235 | 20, 087 | 19, 736 | 19, 552 | 19, 090 | 18, 352 | 17, 310 |
| 女 | 24, 311 | 23, 249 | 23, 209 | 22, 346 | 22, 060 | 21, 840 | 21, 477 | 21, 012 | 20, 142 | 19, 004 |
| 世　帯　数 | 10, 934 | 11, 231 | 11, 680 | 11, 725 | 11, 885 | 12, 291 | 12, 731 | 12, 779 | 12, 797 | 12, 496 |

資料：国勢調査

## 人口動態

単位：人（区分は年度）
資料：人口動態調査

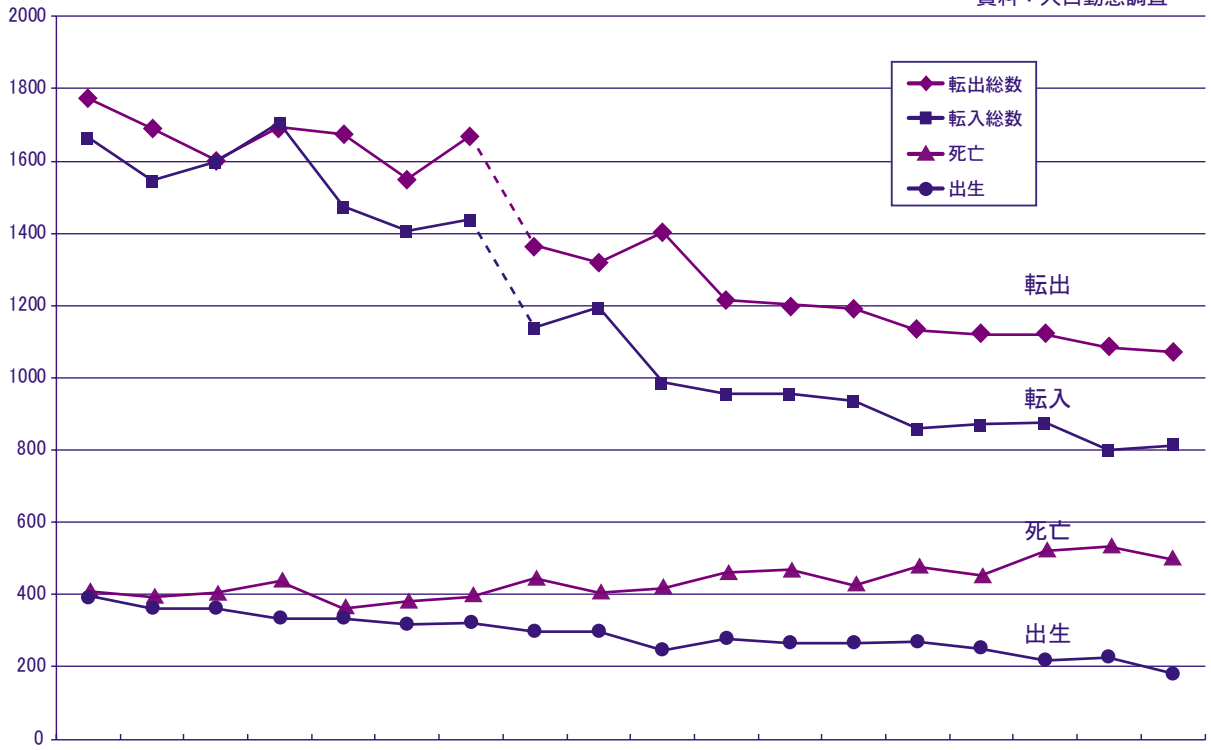


| | | H９年度 | H10年度 | H11年度 | H12年度 | H13年度 | H14年度 | H15年度 | H16度 | H17年度 | H18年度 | H19年度 | H20年度 | H21年度 | H22年度 | H23年度 | H24年度 | H25年度 | H26年度 |
|---|---|---|---|---|---|---|---|---|---|---|---|---|---|---|---|---|---|---|---|
| 社会動態 | 転出 | 1, 773 | 1, 690 | 1, 601 | 1, 693 | 1, 674 | 1, 551 | 1, 671 | 1, 366 | 1, 320 | 1, 402 | 1, 215 | 1, 202 | 1, 192 | 1, 131 | 1, 121 | 1, 118 | 1, 085 | 1, 070 |
| | 転入 | 1, 666 | 1, 548 | 1, 597 | 1, 705 | 1, 474 | 1, 405 | 1, 439 | 1, 141 | 1, 195 | 988 | 957 | 957 | 934 | 859 | 871 | 876 | 799 | 813 |
| 自然動態 | 死亡 | 408 | 394 | 406 | 437 | 361 | 380 | 392 | 445 | 407 | 417 | 459 | 467 | 426 | 477 | 452 | 521 | 533 | 498 |
| | 出生 | 398 | 363 | 360 | 333 | 333 | 319 | 322 | 296 | 298 | 245 | 279 | 267 | 265 | 269 | 249 | 219 | 225 | 182 |

## 年齢区分別人口割合の推移

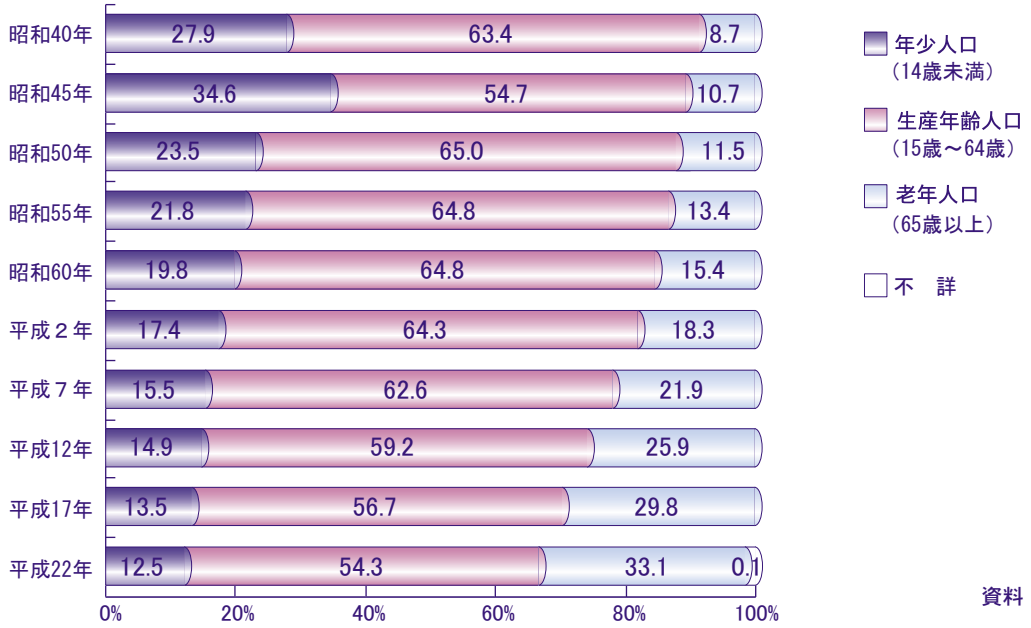


資料：国勢調査

# 財　政

Finace

## 一般会計予算（平成27年度）

単位：千円

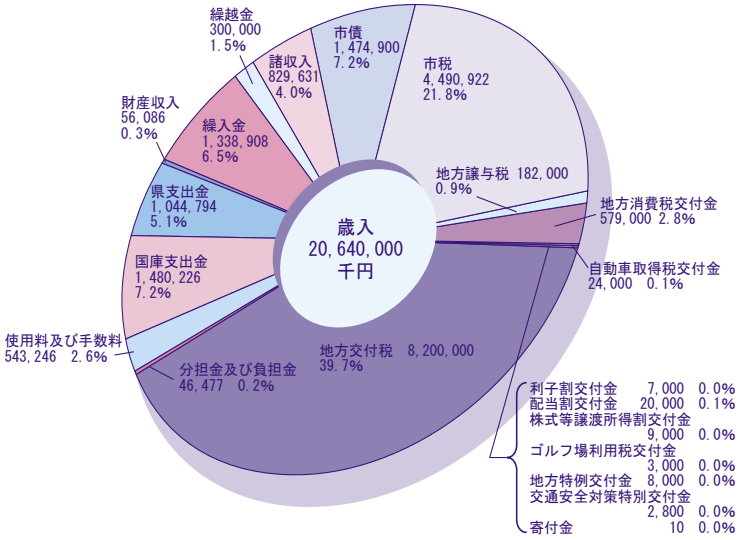


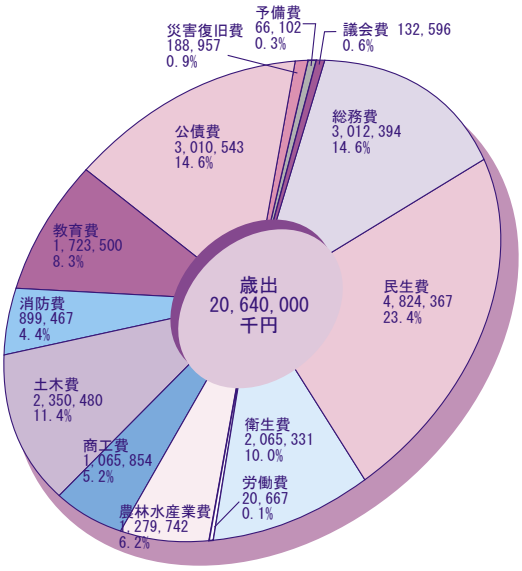


資料：下呂市予算書

## 特別会計予算（平成27年度）

単位：千円

| 会　計　区　分 | 平成 27 年度 | 平成 26 年度 | 比　較 | |
|---|---|---|---|---|
| | | | 増減額 | 増減率　（%） |
| 国民健康保険事業（事業勘定） | 4, 601, 230 | 4, 288, 460 | 312, 770 | 7. 3% |
| 後期高齢者医療 | 471, 450 | 461, 260 | 10, 190 | 2. 2% |
| 介護保険（介護サービス事業勘定） | 183, 380 | 208, 970 | −25, 590 | −12. 2% |
| 介護保険（保険事業勘定） | 3, 675, 830 | 3, 415, 280 | 260, 550 | 7. 6% |
| 簡易水道事業 | 974, 100 | 741, 300 | 232, 800 | 31. 4% |
| 下水道事業 | 2, 285, 700 | 2, 315, 200 | −29, 500 | −1. 3% |
| 国民健康保険事業（診療施設勘定） | 255, 330 | 272, 790 | −17, 460 | −6. 4% |
| 下呂財産区 | 4, 280 | 3, 400 | 880 | 25. 9% |
| 学校給食費 | 161, 280 | | 161, 280 | 皆増 |
| 合　計 | 12, 612, 580 | 11, 706, 660 | 905, 920 | 7. 7% |

資料：下呂市予算書

## 企業会計予算（平成27年度）

単位：千円

| 会　計　区　分 | 平成 27 年度 | 平成 26 年度 | 比　較 | |
|---|---|---|---|---|
| | | | 増減額 | 増減率　（%） |
| 水道事業 | 339, 189 | 665, 918 | −326, 729 | −49. 1% |
| 下呂温泉合掌村事業 | 262, 268 | 535, 577 | −273, 309 | −51. 0% |
| 金山病院事業 | 1, 706, 086 | 1, 605, 027 | 101, 059 | 6. 3% |
| 合　計 | 2, 307, 543 | 2, 806, 522 | −498, 979 | −17. 8% |

資料：下呂市予算書

## 下呂市行政組織図

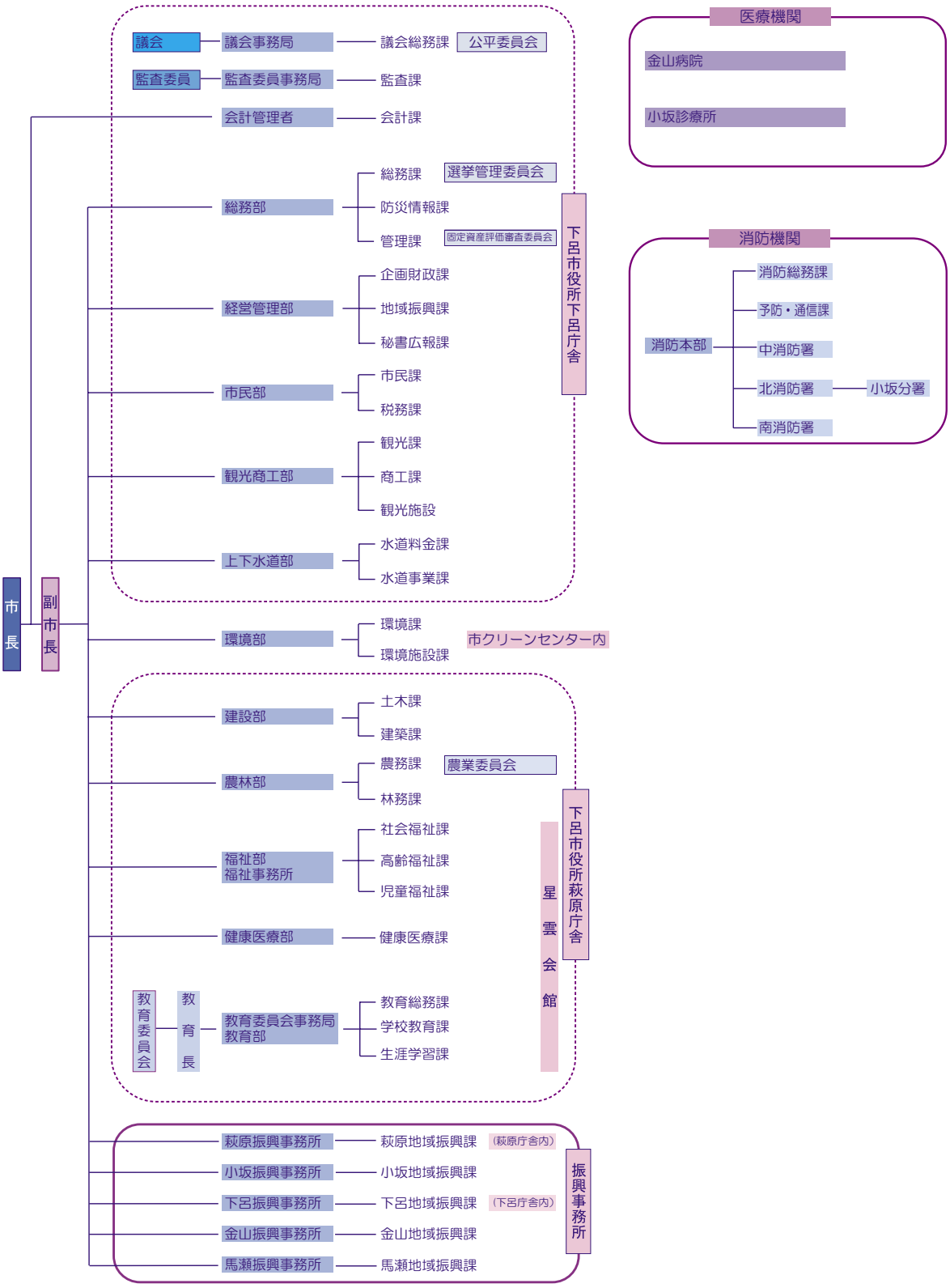
市長
副市長
議会
議会事務局
議会総務課
公平委員会
監査委員
監査委員事務局
監査課
会計管理者
会計課
総務部
総務課
選挙管理委員会
防災情報課
管理課
固定資産評価審査委員会
経営管理部
企画財政課
地域振興課
秘書広報課
市民部
市民課
税務課
観光商工部
観光課
商工課
観光施設
上下水道部
水道料金課
水道事業課
下呂市役所下呂庁舎
環境部
環境課
環境施設課
市クリーンセンター内
建設部
土木課
建築課
農林部
農務課
農業委員会
林務課
福祉部
福祉事務所
社会福祉課
高齢福祉課
児童福祉課
健康医療部
健康医療課
教育委員会
教育長
教育委員会事務局
教育部
教育総務課
学校教育課
生涯学習課
星雲会館
下呂市役所萩原庁舎
萩原振興事務所
萩原地域振興課
(萩原庁舎内)
小坂振興事務所
小坂地域振興課
下呂振興事務所
下呂地域振興課
(下呂庁舎内)
金山振興事務所
金山地域振興課
馬瀬振興事務所
馬瀬地域振興課
振興事務所
医療機関
金山病院
小坂診療所
消防機関
消防本部
消防総務課
予防・通信課
中消防署
北消防署
小坂分署
南消防署

# 議　会

Assembly

## 下呂市議会組織図

- 市議会（定員16名）
  - 常任委員会
    - 総務教育民生常任委員会（８名）
    - 産業経済常任委員会（８名）
  - 議会運営委員会（７名）
  - 特別委員会
    - 予算特別委員会（15名）
    - 決算特別委員会（15名）
    - 議会報編集特別委員会（５名）
    - 濃飛横断道・リニア特別委員会（５名）
    - 議会改革特別委員会（５名）
    - 庁舎・振興事務所整備、旧下呂温泉病院跡地活用検討特別委員会（15名）

# 産業・経済

Industry・Economy

## 産業就業別人口の推移

資料：国勢調査

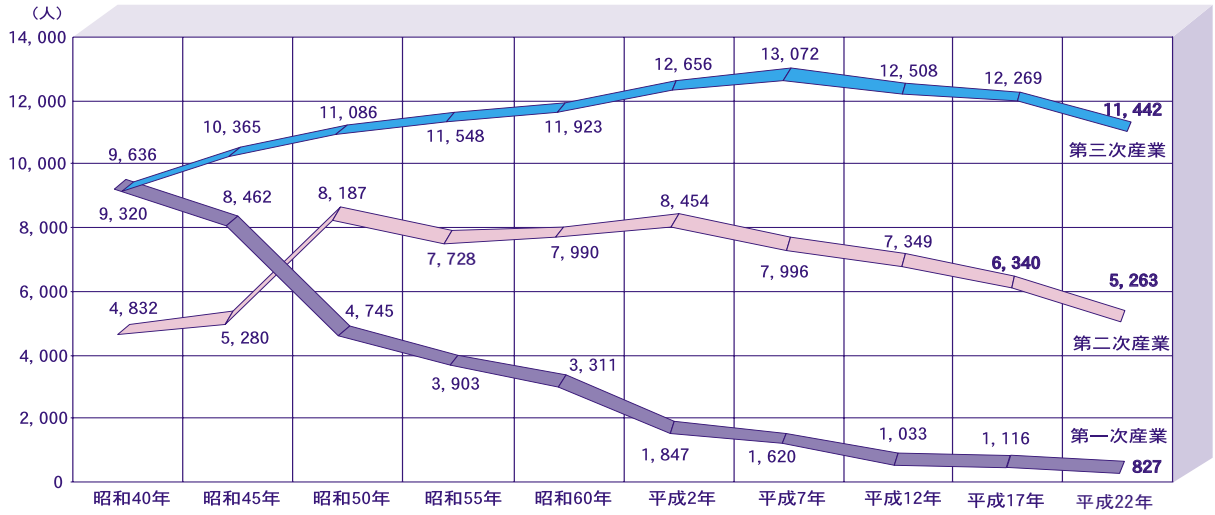


## 産業分類別事業所及び従業者数の状況（平成21年7月1日）

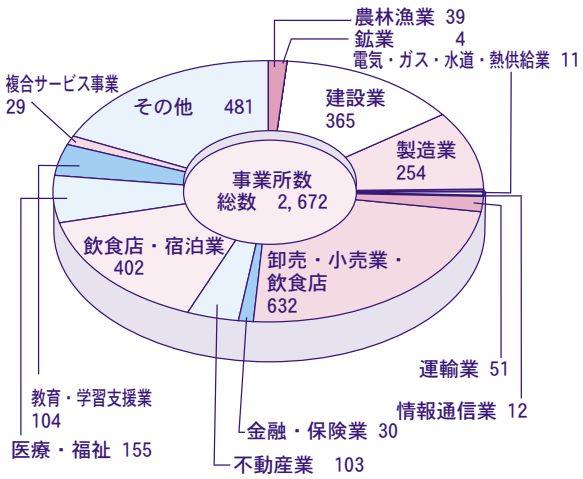


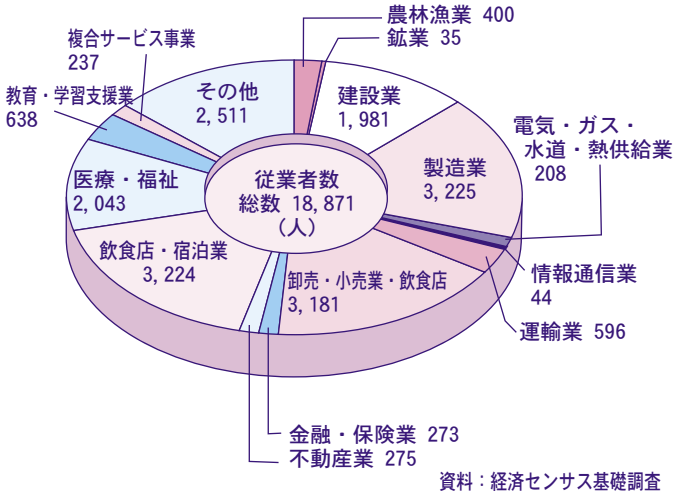


資料：経済センサス基礎調査

## 商業（卸売・小売）の推移

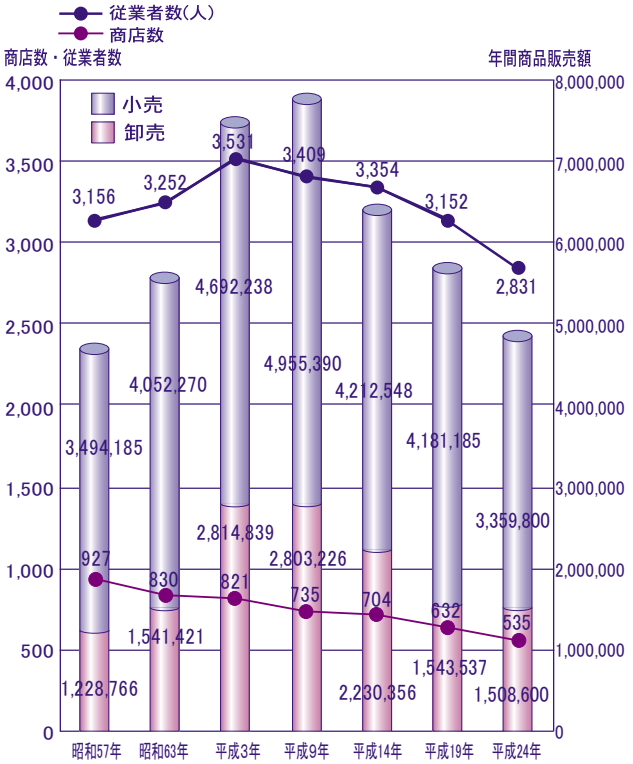


資料：商業統計調査（昭和57年～平成19年）
資料：経済センサス活動調査（平成24年）

## 工業の推移

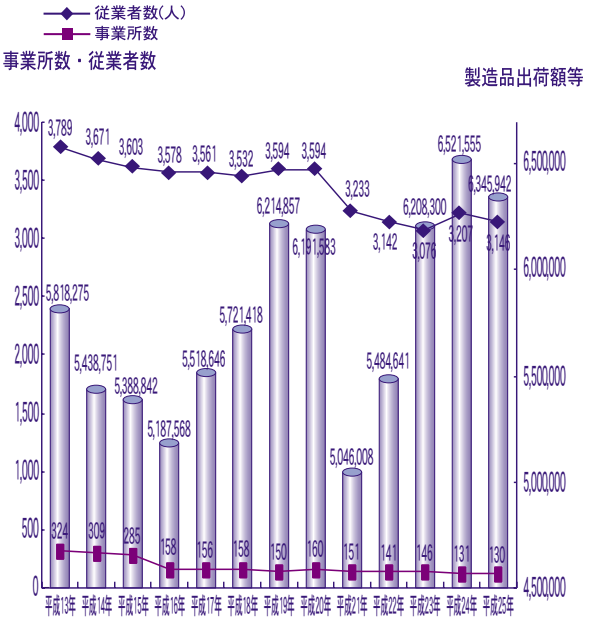


資料：工業統計調査

## 水産の推移

漁獲量

単位：kg

| | ア　ユ | アマゴ | イワナ | ウグイ | ウナギ | コ　イ | ニジマス |
|---|---|---|---|---|---|---|---|
| 平成 12 年度 | 81, 400 | 30, 680 | 3, 222 | 6, 680 | 798 | 17, 280 | 4, 470 |
| 平成 13 年度 | 68, 720 | 30, 855 | 2, 995 | 5, 220 | 715 | 15, 980 | 4, 405 |
| 平成 14 年度 | 62, 722 | 30, 250 | 2, 995 | 4, 060 | 705 | 11, 695 | 3, 700 |
| 平成 15 年度 | 48, 200 | 29, 400 | 2, 940 | 3, 490 | 565 | 8, 320 | 3, 720 |
| 平成 16 年度 | 47, 960 | 29, 220 | 2, 860 | 2, 990 | 535 | 5, 300 | 3, 370 |
| 平成 17 年度 | 51, 930 | 29, 870 | 2, 888 | 2, 660 | 480 | 180 | 3, 630 |
| 平成 18 年度 | 48, 640 | 27, 630 | 2, 725 | 1, 680 | 475 | 180 | 3, 520 |
| 平成 19 年度 | 50, 170 | 26, 490 | 2, 745 | 1, 720 | 490 | 270 | 3, 640 |
| 平成 20 年度 | 46, 830 | 26, 520 | 2, 785 | 1, 480 | 465 | 780 | 3, 610 |
| 平成 21 年度 | 39, 230 | 24, 580 | 2, 620 | 510 | 440 | 480 | 3, 680 |
| 平成 22 年度 | 44, 170 | 24, 060 | 2, 595 | 965 | 315 | 220 | 3, 640 |
| 平成 23 年度 | 37, 160 | 23, 000 | 2, 539 | 830 | 265 | 214 | 3, 285 |
| 平成 24 年度 | 35, 970 | 21, 530 | 2, 497 | 755 | 210 | 210 | 2, 570 |
| 平成 25 年度 | 20, 410 | 9, 790 | 976 | 480 | 90 | 30 | 2, 600 |

資料：県水産課

## 農家数の推移

単位：戸

| 区分 | 昭和55年 | 昭和60年 | 平成２年 | 平成７年 | 平成12年 | 平成17年 | 平成22年 |
|---|---|---|---|---|---|---|---|
| 農　家　数 | 4, 151 | 3, 864 | 3, 217 | 2, 882 | 2, 606 | 2, 523 | 2, 378 |
| 専 業 農 家 | 205 | 209 | 241 | 221 | 119 | 108 | 152 |
| 第1種兼業農家 | 362 | 294 | 176 | 198 | 79 | 79 | 47 |
| 第2種兼業農家 | 3, 584 | 3, 361 | 2, 800 | 2, 463 | 926 | 706 | 598 |
| 自給的農家 | － | － | － | － | 1, 482 | 1, 630 | 1, 581 |

## 経営耕地面積の推移

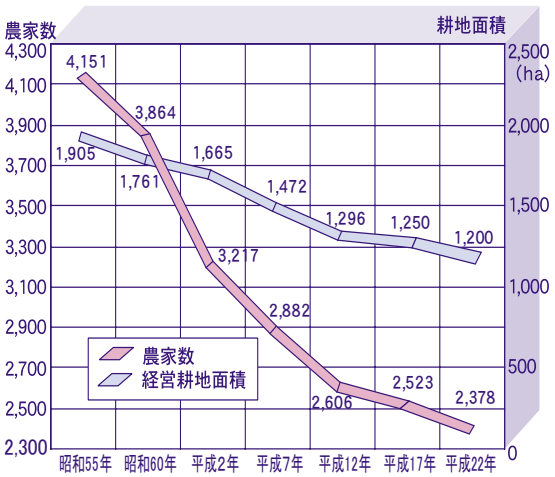


資料：農林業センサス
資料：耕地面積調査

# 産業・経済

Industry・Economy

## 農産物粗生産額の推移

（単位：百万円）

| | 米 | 雑穀豆類 | いも類 | 野菜 | 果実 | 花き | 工芸農作物 | 種苗苗木他 | 養蚕 | 畜産計 | 肉用牛 | 乳用牛 | 豚 | 鶏 | その他畜産 | 加工農産物 |
|---|---|---|---|---|---|---|---|---|---|---|---|---|---|---|---|---|
| 平成７年 | 866 | 11 | 38 | 1, 112 | 25 | 113 | 49 | 16 | 7 | 684 | 684 | x | x | x | 0 | 14 |
| 平成８年 | 866 | 8 | 40 | 930 | 16 | 111 | 53 | 17 | 6 | 605 | 605 | x | x | x | 1 | 6 |
| 平成９年 | 707 | 6 | 31 | 958 | 13 | 159 | 63 | 19 | 3 | 586 | 586 | x | x | x | 1 | 10 |
| 平成10年 | 615 | 9 | 48 | 1, 004 | 13 | 146 | 54 | 18 | 2 | 554 | 554 | x | x | x | 1 | 10 |
| 平成11年 | 619 | 7 | 34 | 989 | 11 | 109 | 44 | 15 | x | 491 | 491 | x | x | x | 2 | 7 |
| 平成12年 | 634 | 9 | 31 | 1, 002 | 12 | 100 | 45 | 31 | x | 822 | x | x | x | x | x | 21 |
| 平成13年 | 641 | 10 | 27 | 859 | 14 | 106 | 39 | 31 | x | 815 | x | x | x | x | x | 13 |
| 平成14年 | 598 | 9 | 22 | 769 | 12 | 74 | 48 | 29 | x | 972 | x | x | x | x | x | 19 |
| 平成15年 | 601 | 9 | 21 | 605 | 17 | x | 53 | x | x | 957 | x | x | x | x | x | 19 |
| 平成16年 | 575 | 11 | 16 | 788 | 13 | 98 | 43 | 11 | x | 995 | 630 | 244 | x | 20 | x | 9 |
| 平成17年 | 585 | 10 | 17 | 640 | 21 | 58 | 46 | 13 | x | 939 | 600 | 208 | x | 13 | x | 10 |
| 平成18年 | 568 | 11 | 26 | 705 | 13 | 75 | 45 | x | x | 1, 029 | 681 | 216 | x | x | x | 8 |

資料：第55次岐阜県農林水産統計年報

## 種類別耕地面積

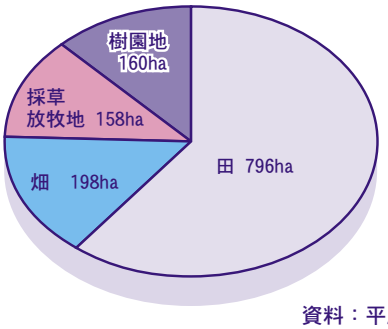


資料：平成27年 農業振興地域管理状況調査

## 畜産（平成 27 年 2 月 1 日）

| 区　分 | 飼養農家数（戸） | 飼養頭羽数（頭・羽） |
|---|---|---|
| 乳　用　牛 | 4 | 187 |
| 肉　用　牛 | 40 | 2, 362 |
| 豚 | 1 | 770 |
| 採　卵　鶏 | 11 | 1, 812 |
| 肉　用　鶏 | 0 | 0 |
| 育　雛　鶏 | 1 | 36, 245 |

資料：農務課

## 林種別民有林面積（平成26年3月31日）

単位：ha

| 面積 | 立木地 | | | | | | | | | 竹林 | 無立木地 | 人工林率（%） |
|---|---|---|---|---|---|---|---|---|---|---|---|---|
| | | | | 人工林 | | | 天然林 | | | | | |
| | | 針葉樹 | 広葉樹 | | 針葉樹 | 広葉樹 | | 針葉樹 | 広葉樹 | | | |
| 55, 320 | 55, 044 | 36, 991 | 17, 052 | 33, 336 | 33, 239 | 97 | 20, 707 | 3, 752 | 16, 955 | 50 | 1, 226 | 61. 68% |

資料：県林政課

## 保安林の状況（平成25年度）

単位：ha

| 保有林面積 | 保安林 | | | | | | | 保安林率 |
|---|---|---|---|---|---|---|---|---|
| | 水源かん養 | 土砂流出防備 | 土砂崩壊防備 | 干害防備 | 保健 | 落石防止 | 計 | |
| 78, 399 | 26, 373 | 7, 074 | 609 | 151 | 226 | 39 | 34, 472 | 44% |

資料：県林政課

# 観　光

Sightseeing

## 下呂市内温泉宿泊施設の状況（平成27年3月31日）

| 種　別 | 施設数 | 部屋数 | | | | 収容人員（人） |
|---|---|---|---|---|---|---|
| | | | 和　室 | 洋　室 | 和洋室 | |
| 旅　館 | 66 | 1, 776 | 1, 595 | 71 | 110 | 7, 882 |
| ビジネスホテル | 3 | 53 | 34 | 19 | 0 | 169 |
| 民　宿 | 15 | 86 | 86 | 0 | 0 | 284 |
| 寮・保養所 | 4 | 54 | 54 | 0 | 0 | 181 |
| 会員制ホテル | 5 | 352 | 121 | 137 | 94 | 1, 143 |
| 計 | 93 | 2, 321 | 1, 890 | 227 | 204 | 9, 659 |

資料：観光課

## 下呂市内観光客数・宿泊者数の推移

単位：人

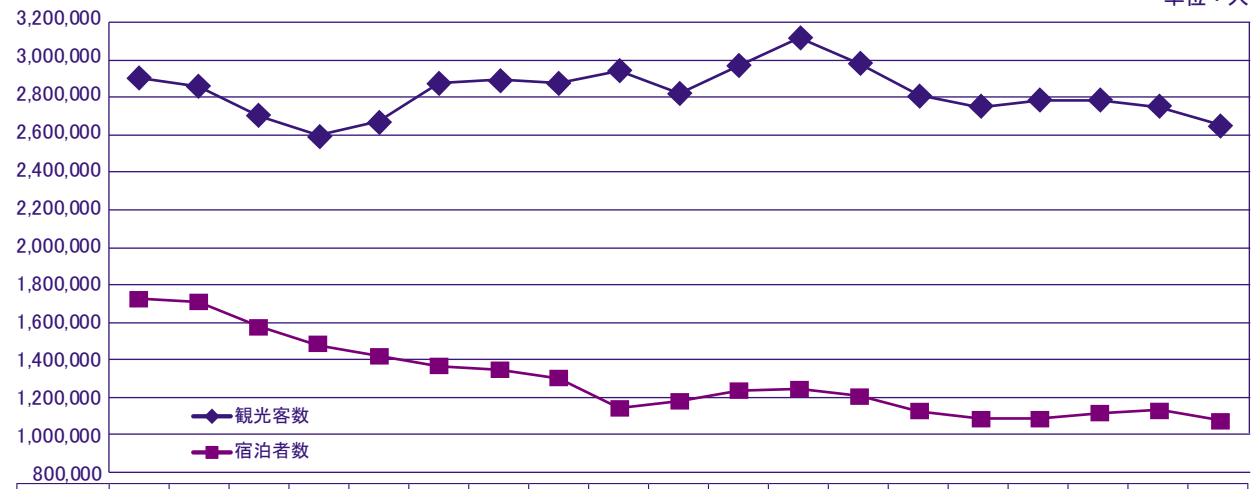


| 年　度 | 平成8年 | 平成9年 | 平成10年 | 平成11年 | 平成12年 | 平成13年 | 平成14年 | 平成15年 | 平成16年 | 平成17年 | 平成18年 | 平成19年 | 平成20年 | 平成21年 | 平成22年 | 平成23年 | 平成24年 | 平成25年 | 平成26年 |
|---|---|---|---|---|---|---|---|---|---|---|---|---|---|---|---|---|---|---|---|
| 観光客数 | 2,907,039 | 2,859,339 | 2,705,447 | 2,598,130 | 2,671,468 | 2,876,569 | 2,896,415 | 2,874,392 | 2,946,982 | 2,818,293 | 2,973,718 | 3,118,132 | 2,983,720 | 2,815,416 | 2,752,225 | 2,784,705 | 2,782,898 | 2,744,751 | 2,658,534 |
| 宿泊者数 | 1,730,295 | 1,705,473 | 1,580,339 | 1,471,888 | 1,423,791 | 1,361,004 | 1,343,902 | 1,297,014 | 1,142,681 | 1,178,934 | 1,234,521 | 1,242,342 | 1,203,665 | 1,123,623 | 1,085,620 | 1,085,610 | 1,110,589 | 1,128,657 | 1,076,049 |

資料：観光課

# 社会福祉

Welfare

## 国民健康保険の推移

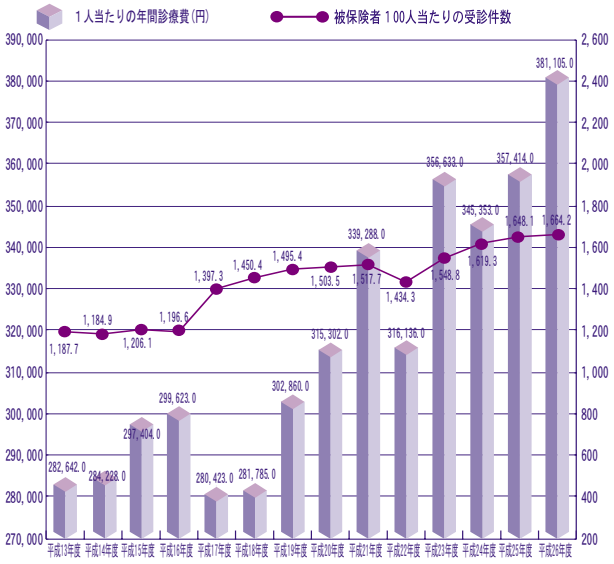


資料：市民課

## 高齢者医療の推移

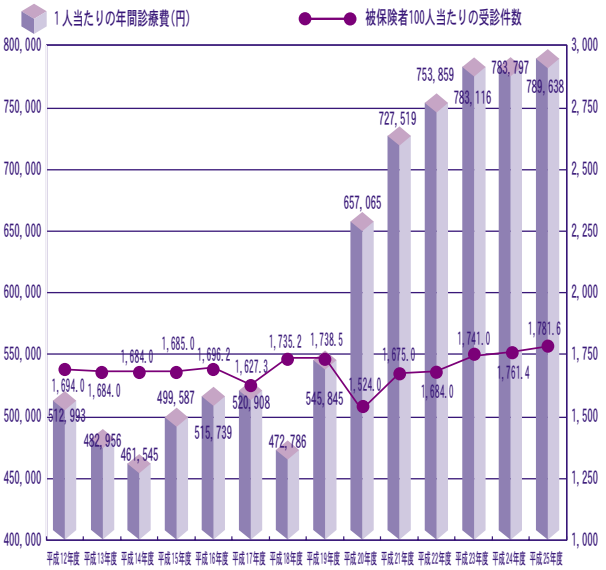


※老人保健医療制度は、平成 20 年度から後期高齢者医療制度に移行されました。

資料：市民課

# 社会福祉

Welfare

## 介護保険の状況（平成27年3月末現在）

単位：人

| 要支援１（介護予防） | 要支援２（介護予防） | 要介護１（部分的介護） | 要介護２（軽度） | 要介護３（中等度） | 要介護４（重度） | 要介護５（最重度） | 合計 |
|---|---|---|---|---|---|---|---|
| 254 | 252 | 487 | 334 | 255 | 273 | 215 | 2,070 |

資料：高齢福祉課

## 保育園等の状況（平成27年4月1日現在）

| 地域名 | 保育所名 | 定員 | 利用定員 | 職員数 | | | | | 支給認定別入所状況　上段（１号認定）下段（2号・３号認定） | | | | | | | | 通園バス | |
|---|---|---|---|---|---|---|---|---|---|---|---|---|---|---|---|---|---|---|
| | | | | 所長 | 有資格保育士 | 栄養士 | 調理員等 | 計 | ０歳 | １歳 | ２歳 | ３歳 | ４歳 | 5歳以上 | 計 | 合計 | | 費用徴収 |
| 萩原 | 萩原南保育園 | 220 | 216 | 1 | 39 | 2 | 7 | 49 | －<br>0 | －<br>8 | －<br>11 | 22<br>29 | 15<br>56 | 13<br>45 | 50<br>149 | 199 | 有 | 有 |
| | 萩原北保育園 | 110 | 95 | 1 | 14 | 0 | 4 | 19 | －<br>1 | －<br>2 | －<br>8 | 10<br>12 | 2<br>26 | 4<br>23 | 16<br>71 | 87 | 有 | 有 |
| | 宮田保育園 | 55 | 45 | 1 | 6 | | 3 | 10 | －<br>－ | －<br>－ | －<br>－ | 7<br>7 | 3<br>8 | 6<br>7 | 16<br>22 | 38 | 無 | 無 |
| 小坂 | 小坂保育園 | 116 | 98 | 1 | 18 | 1 | 3 | 23 | －<br>0 | －<br>3 | －<br>2 | 14<br>16 | 5<br>13 | 6<br>27 | 25<br>61 | 86 | 有 | 有 |
| 下呂 | わかば保育園 | 270 | 229 | 1 | 45 | | 5 | 51 | －<br>0 | －<br>10 | －<br>21 | 15<br>40 | 11<br>38 | 7<br>56 | 33<br>165 | 198 | 有 | 有 |
| | たけはら保育園 | 100 | 88 | 1 | 14 | 1 | 8 | 24 | －<br>0 | －<br>2 | －<br>3 | 7<br>9 | 11<br>16 | 2<br>18 | 20<br>48 | 68 | 有 | 有 |
| | 上原保育園 | 45 | 20 | 1 | 4 | | 0 | 5 | －<br>－ | －<br>－ | －<br>－ | 5<br>4 | 3<br>1 | 1<br>3 | 9<br>8 | 17 | 有 | 有 |
| | 中原保育園 | 45 | 20 | 1 | 3 | | | 4 | －<br>－ | －<br>－ | －<br>－ | 2<br>4 | 1<br>3 | 1<br>4 | 4<br>11 | 15 | 有 | 有 |
| 金山 | 金山保育園 | 200 | 166 | 1 | 35 | 1 | 8 | 45 | －<br>0 | －<br>9 | －<br>10 | 19<br>25 | 10<br>21 | 13<br>36 | 42<br>101 | 143 | 有 | 有 |
| 馬瀬 | わかあゆ保育園 | 60 | 60 | 1 | 4 | | 2 | 7 | －<br>－ | －<br>2 | －<br>3 | 1<br>5 | 2<br>1 | 1<br>5 | 4<br>16 | 20 | 有 | 有 |
| 地域型保育事業 | 萩原北醫院託児室　ししのこ | 19 | ※14 | 1 | 9 | | 2 | 12 | －<br>0 | －<br>5 | －<br>6 | －<br>－ | －<br>－ | －<br>－ | －<br>11 | 11 | 無 | 無 |

※利用定員の内地域枠の定員数

萩原南保育園・萩原北保育園の職員はＮＰＯ法人「サン・はぎわら」の職員。
金山保育園の職員はＮＰＯ法人「ふるさと金山」の職員。

資料：児童福祉課

# 交通・通信

Traffic・Communications

## 道路

### ●国道（平成27年４月１日現在）

| 路線名 | 道路延長(km) | 橋梁数 |
|---|---|---|
| 国道41号 | 55.1 | 56 |
| 国道256号 | 18.2 | 12 |
| 国道257号 | 31.0 | 35 |

資料：土木課

### ●市道（平成26年４月１日現在）

| 路線数 | 道路延長（km） |
|---|---|
| 1,416 | 591.8 |

資料：土木課

### ●農道（平成27年４月１日現在）

| 総延長（m） |
|---|
| 117,313 |

資料：農務課

### ●主要地方道（平成27年４月１日現在）

| 路線名 | 道路延長（km） | 橋梁数 |
|---|---|---|
| 関金山線 | 8.6 | 25 |
| 下呂白川線 | 12.6 | 19 |
| 金山上之保線 | 6.5 | 13 |
| 金山明宝線 | 21.9 | 29 |
| 下呂小坂線 | 25.9 | 37 |
| 宮萩原線 | 16.0 | 22 |

資料：土木課

### ●一般県道（平成27年４月１日現在）

| 路線名 | 道路延長（km） | 橋梁数 |
|---|---|---|
| 上之保線下袋坂線 | 1.0 | 1 |
| 下山名丸線 | 15.4 | 19 |
| 門和佐瀬戸線 | 11.3 | 11 |
| 御岳山朝日線 | 3.4 | 3 |
| 田口洞線 | 4.9 | 5 |
| 湯屋温泉線 | 8.7 | 8 |
| 飛騨金山停車場線 | 0.8 | 2 |
| 飛騨萩原停車場線 | 0.4 | 0 |
| 乗政下呂停車場線 | 7.9 | 7 |
| 落合飛騨小坂停車場線 | 30.7 | 16 |
| 白草山公園線 | 2.9 | 4 |

資料：土木課

### ●林道（平成27年4月1日現在）

| 路線数 | 総延長(m) | 区分 | 路面幅員 | | | | | | | | 利用区域面積(ha) | 林道密度 1ha当り |
|---|---|---|---|---|---|---|---|---|---|---|---|---|
| | | | 2.5m | 2.8m | 3.0m | 3.2m | 3.6m | 4.0m | 5.0m | 7.0m | | |
| | | 路線数 | 2 | 4 | 80 | 3 | 45 | 71 | 4 | 3 | | |
| 212 | 520,055 | 212 | 4,213 | 9,797 | 142,803 | 3,032 | 94,336 | 197,735 | 49,978 | 18,161 | 49,301 | 10.55 |

資料：林務課

# 交通・通信
Traffic・Communications

## 自動車保有状況（平成26年4月1日）

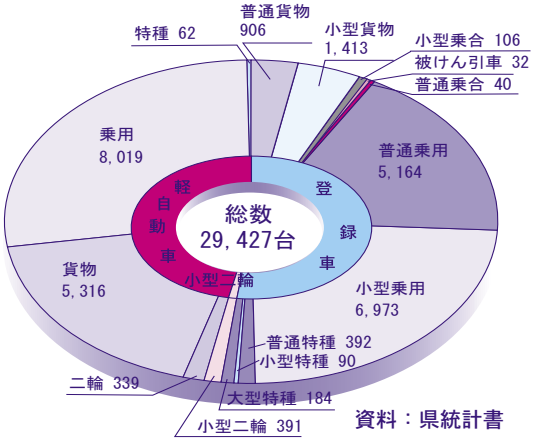


資料：県統計書

## 「下呂ネットサービス」加入状況
（平成27年4月3日現在）

| | 下呂 | 萩原 | 小坂 | 金山 | 馬瀬 | 合計 |
|---|---|---|---|---|---|---|
| 世 帯 数 | 4, 768 | 3, 555 | 1, 156 | 2, 505 | 408 | 12, 392 |
| 加入件数 | 2, 237 | 1, 785 | 1, 256 | 2, 561 | 449 | 8, 288 |
| 加 入 率 | 46. 9% | 50. 2% | 108. 7% | 102. 2% | 110. 0% | 66. 9% |

※下呂ネットサービス：下呂市をサービスエリアとするケーブルテレビ施設で、デジタル放送とインターネットサービスを提供する。

資料：防災情報課

## 鉄道利用の推移

単位：人

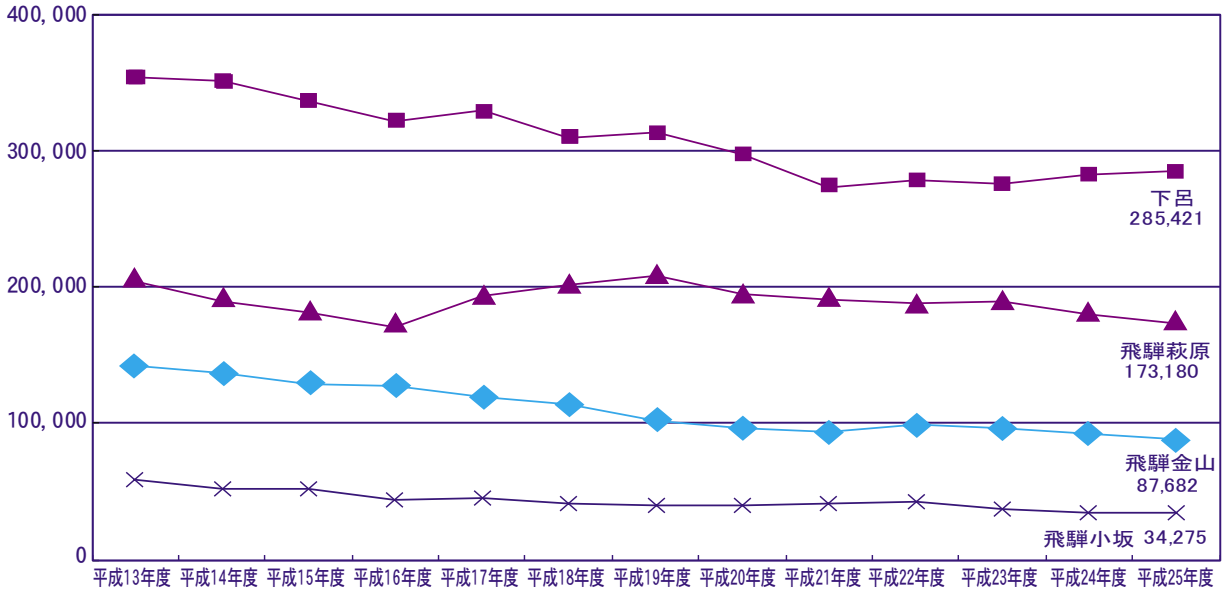


資料：県統計書

# 保　健
Health

## 医療施設数（平成25年10月1日現在）

（医師数、歯科医師数、薬剤師数は平成24年12月31日現在）

| 病院 | | 一般診療所 | | | | 歯科診療所 | 医師数（人） | 歯科医師数（人） | 薬剤師数（人） |
|---|---|---|---|---|---|---|---|---|---|
| 施設数 | 病床数 | 施設数 | | | 病床数 | | | | |
| | | 総数 | 有床施設数 | 無床施設数 | | | | | |
| 3 | 497 | 33 | 3 | 30 | 35 | 15 | 62 | 20 | 54 |

資料：保健衛生年報

# 環境衛生

Public sanitation

## 上水道及び簡易水道の状況（平成27年3月31日現在）

| 区分 | 上水道 | | | | | | | | | | 簡易水道 | | | | | | | |
|---|---|---|---|---|---|---|---|---|---|---|---|---|---|---|---|---|---|---|
| | 導送配水管延長 km | 配水能力 ㎥/日 | 給水戸数 戸 | 配水量 ㎥/日 | 有収水量 ㎥/日 | 家庭用 ㎥/日 | 総収益（千円） | 給水収益（千円） | 総費用（千円） | 純損益（千円） | 導送配水管延長 km | 配水能力 ㎥/日 | 年間総配水量 ㎥ | 年間総有収水量 ㎥ | 総収益（千円） | 料金収入（千円） | 総費用（千円） | 実質収支（千円） |
| 下呂市 | 67. 28 | 9, 300 | 3, 138 | 6, 086 | 4, 655 | 1, 682 | 248, 777 | 225, 636 | 251, 134 | 2, 422 | 498, 060 | 17, 023 | 4, 116, 697 | 2, 862, 867 | 503, 546 | 442, 445 | 321, 045 | 182, 501 |

| 上水道 | | | 簡易水道 | | | 普及率 |
|---|---|---|---|---|---|---|
| 箇所数 | 計画給水人口 | 現在給水人口 | 箇所数 | 計画給水人口 | 現在給水人口 | |
| 1 | 7, 600 | 6, 885 | 21 | 33, 210 | 27, 386 | 98. 9% |

資料：水道料金課

## 下水道の状況（平成27年3月31日現在）

| 全体計画面積（ha） | 処理区域 | | 下水道普及率（%） |
|---|---|---|---|
| | 面積（ha） | 人口 | |
| 1, 428. 0 | 1, 428. 0 | 30, 168 | 84. 9% |

資料：水道料金課

## ごみ処理の状況（平成26年度）

単位：t

| 可燃物 | | 不燃物（資源物含む） | | 残さい収集量 | 可燃物粗大ごみ | 紙類 | ペットボトル | 合計 |
|---|---|---|---|---|---|---|---|---|
| 収集量 | 持込量 | 収集量 | 持込量 | | | | | |
| 4, 418. 1 | 4, 365. 1 | 478. 8 | 187. 8 | 652. 8 | 193. 7 | 159. 1 | 84. 0 | 10, 539. 4 |

資料：環境施設課

# 防　災

Protection

## 消防団の状況（平成27年4月1日現在）

| 編成 | | | | | | | | 機械配置 | | | |
|---|---|---|---|---|---|---|---|---|---|---|---|
| 団長 | 副団長 | 分団長 | 副分団長 | 部長 | 班長 | 団員 | 計 | ポンプ車 | 小型ポンプ | 指令車 | オートバイ |
| 1 | 12 | 38 | 50 | 102 | 235 | 786 | 1, 224 | 24 | 47 | 2 | 3 |

資料：防災情報課

## 消防施設の状況（平成27年4月1日現在）

| 防災行政無線施設 | | | | | | | | | 消防水利 | | | | | |
|---|---|---|---|---|---|---|---|---|---|---|---|---|---|---|
| 同報系 | | | | 移動系 | | | | | 防火水槽 | | 消火栓 | | その他の水利 | |
| 親局 | 中継局 | 子局 | | 基地局 | 中継局 | 移動局 | | | 40 ㎥以上 | 40 ㎥未満 | 径150以上 | 径150未満 | プール | 河川等 |
| | | 屋外方式 | 戸別方式 | | | 車載型 | 可搬型 | 携帯型 | | | | | | |
| 1 | 5 | 189 | 12, 216 | 5 | 4 | 116 | 70 | 116 | 288 | 180 | 545 | 1, 463 | 14 | 236 |

資料：市町村消防施設整備計画事態調査

## 常備消防の状況（平成27年4月1日現在）

| 区分 | 署員数 | 指令車 | 救急車 | ポンプ車 | はしご車 | 救助工作車 | その他の車両 |
|---|---|---|---|---|---|---|---|
| 消防本部 | 17 | 1 | 1 | 1 | | | 2 |
| 中消防署 | 29 | 1 | 1 | 2 | 1 | 1 | |
| 北消防署 | 17 | 1 | 1 | 1 | | | 1 |
| 小坂分署 | 8 | 1 | 1 | 1 | | | |
| 南消防署 | 15 | 1 | 1 | 1 | | | 1 |
| 合計 | 86 | 5 | 5 | 6 | 1 | 1 | 4 |

資料：下呂市消防本部

## 救急車出動件数（平成26年）

| 急病 | 一般負傷 | 交通事故 | 労働災害 | 計 |
|---|---|---|---|---|
| 1, 008 | 255 | 127 | 12 | 1, 620 |
| 運動競技 | 自損行為 | 水難 | その他 | |
| 7 | 11 | 2 | 198 | |

資料：下呂市消防本部

## 火災発生の状況（平成26年）

| 出火件数 | | | | | 死者数 | 負傷者数 | 損害額（千円） | | | | |
|---|---|---|---|---|---|---|---|---|---|---|---|
| | 建物 | 林野 | 車両 | その他 | | | | 建物 | 林野 | 車両 | その他 |
| 12 | 7 | 2 | 1 | 2 | 0 | 4 | 11, 104 | 10, 770 | 0 | 65 | 269 |

資料：下呂市消防本部

## 児童・生徒数（平成27年5月1日）

【小学校】　（人）

| 地区名 | 学校名 | 1年 | | | 2年 | | | 3年 | | | 4年 | | | 5年 | | | 6年 | | | 総計 | | |
|---|---|---|---|---|---|---|---|---|---|---|---|---|---|---|---|---|---|---|---|---|---|---|
| | | 男 | 女 | 計 | 男 | 女 | 計 | 男 | 女 | 計 | 男 | 女 | 計 | 男 | 女 | 計 | 男 | 女 | 計 | 男 | 女 | 計 |
| 萩原 | 萩原小学校 | 32 | 27 | 59 | 26 | 38 | 64 | 32 | 20 | 52 | 28 | 31 | 59 | 42 | 32 | 74 | 32 | 23 | 55 | 192 | 171 | 363 |
| | 宮田小学校 | 5 | 5 | 10 | 8 | 3 | 11 | 9 | 7 | 16 | 6 | 5 | 11 | 5 | 6 | 11 | 5 | 5 | 10 | 38 | 31 | 69 |
| | 尾崎小学校 | 12 | 11 | 23 | 11 | 9 | 20 | 6 | 10 | 16 | 10 | 5 | 15 | 6 | 6 | 12 | 5 | 11 | 16 | 50 | 52 | 102 |
| 小坂 | 小坂小学校 | 9 | 12 | 21 | 12 | 6 | 18 | 9 | 8 | 17 | 13 | 6 | 19 | 16 | 13 | 29 | 8 | 14 | 22 | 67 | 59 | 126 |
| 下呂 | 下呂小学校 | 29 | 29 | 58 | 23 | 29 | 52 | 20 | 20 | 40 | 32 | 23 | 55 | 28 | 28 | 56 | 23 | 27 | 50 | 155 | 156 | 311 |
| | 竹原小学校 | 15 | 17 | 32 | 12 | 18 | 30 | 17 | 15 | 32 | 18 | 15 | 33 | 19 | 11 | 30 | 15 | 15 | 30 | 96 | 91 | 187 |
| | 上原小学校 | 4 | 3 | 7 | 2 | 6 | 8 | 4 | 6 | 10 | 3 | 2 | 5 | 6 | 4 | 10 | 4 | 4 | 8 | 23 | 25 | 48 |
| | 中原小学校 | 6 | 4 | 10 | 2 | 0 | 2 | 4 | 1 | 5 | 4 | 3 | 7 | 1 | 5 | 6 | 5 | 3 | 8 | 22 | 16 | 38 |
| 金山 | 金山小学校 | 10 | 10 | 20 | 10 | 7 | 17 | 6 | 6 | 12 | 3 | 7 | 10 | 11 | 8 | 19 | 10 | 6 | 16 | 50 | 44 | 94 |
| | 下原小学校 | 10 | 4 | 14 | 7 | 2 | 9 | 3 | 12 | 15 | 6 | 9 | 15 | 5 | 9 | 14 | 7 | 6 | 13 | 38 | 42 | 80 |
| | 菅田小学校 | 4 | 2 | 6 | 8 | 5 | 13 | 6 | 4 | 10 | 6 | 4 | 10 | 1 | 4 | 5 | 6 | 4 | 10 | 31 | 23 | 54 |
| | 東第一小学校 | 5 | 8 | 13 | 5 | 3 | 8 | 3 | 1 | 4 | 6 | 3 | 9 | 5 | 2 | 7 | 3 | 5 | 8 | 27 | 22 | 49 |
| 馬瀬 | 馬瀬小学校 | 6 | 4 | 10 | 5 | 3 | 8 | 4 | 1 | 5 | 11 | 6 | 17 | 5 | 3 | 8 | 4 | 4 | 8 | 35 | 21 | 56 |
| 合　計 | | 147 | 136 | 283 | 131 | 129 | 260 | 123 | 111 | 234 | 146 | 119 | 265 | 150 | 131 | 281 | 127 | 127 | 254 | 824 | 753 | 1, 577 |

【中学校】　（人）

| 地区名 | 学校名 | 1年 | | | 2年 | | | 3年 | | | 総計 | | |
|---|---|---|---|---|---|---|---|---|---|---|---|---|---|
| | | 男 | 女 | 計 | 男 | 女 | 計 | 男 | 女 | 計 | 男 | 女 | 計 |
| 萩原 | 萩原南中学校 | 48 | 37 | 85 | 39 | 33 | 72 | 30 | 48 | 78 | 117 | 118 | 235 |
| | 萩原北中学校 | 13 | 19 | 32 | 18 | 16 | 34 | 25 | 14 | 39 | 56 | 49 | 105 |
| 小坂 | 小坂中学校 | 10 | 12 | 22 | 18 | 10 | 28 | 11 | 6 | 17 | 39 | 28 | 67 |
| 下呂 | 下呂中学校 | 42 | 37 | 79 | 50 | 40 | 90 | 26 | 34 | 60 | 118 | 111 | 229 |
| | 竹原中学校 | 28 | 16 | 44 | 22 | 12 | 34 | 11 | 16 | 27 | 61 | 44 | 105 |
| 金山 | 金山中学校 | 24 | 21 | 45 | 22 | 29 | 51 | 25 | 24 | 49 | 71 | 74 | 145 |
| 馬瀬 | 馬瀬中学校 | 5 | 2 | 7 | 5 | 4 | 9 | 5 | 8 | 13 | 15 | 14 | 29 |
| 合　計 | | 170 | 144 | 314 | 174 | 144 | 318 | 133 | 150 | 283 | 477 | 438 | 915 |

資料：学校教育課

## 学校施設の状況（平成27年5月1日）

【小学校】

| 地区名 | 学校名 | 校舎保有総面積 | 屋内体育館保有面積 | 校舎敷地保有総面積 | 運動場保有面積 | 教室数 | |
|---|---|---|---|---|---|---|---|
| | | | | | | 普通教室 | 特別教室 |
| 萩原 | 萩原小学校 | 5, 687㎡ | 1, 088㎡ | 7, 070㎡ | 8, 083㎡ | 14 | 9 |
| | 宮田小学校 | 2, 245 | 909 | 5, 439 | 4, 744 | 7 | 6 |
| | 尾崎小学校 | 2, 578 | 710 | 4, 395 | 7, 218 | 8 | 6 |
| 小坂 | 小坂小学校 | 4, 085 | 813 | 5, 253 | 6, 916 | 7 | 11 |
| 下呂 | 下呂小学校 | 6, 385 | 1, 120 | 9, 010 | 6, 667 | 16 | 12 |
| | 竹原小学校 | 2, 609 | 992 | 8, 130 | 7, 200 | 8 | 7 |
| | 上原小学校 | 2, 202 | 775 | 4, 693 | 4, 002 | 5 | 7 |
| | 中原小学校 | 1, 823 | 728 | 3, 044 | 5, 504 | 5 | 7 |
| 金山 | 金山小学校 | 3, 274 | 1, 163 | 3, 963 | 8, 048 | 7 | 9 |
| | 下原小学校 | 2, 323 | 1, 111 | 4, 556 | 4, 895 | 8 | 7 |
| | 菅田小学校 | 1, 870 | 930 | 3, 499 | 5, 089 | 6 | 6 |
| | 東第一小学校 | 1, 869 | 940 | 3, 297 | 9, 555 | 5 | 7 |
| 馬瀬 | 馬瀬小学校 | 1, 622 | 679 | 3, 412 | 3, 477 | 6 | 6 |

資料：教育総務課

【中学校】

| 地区名 | 学校名 | 校舎保有総面積 | 屋内体育館保有面積 | 校舎敷地保有総面積 | 運動場保有面積 | 教室数 | |
|---|---|---|---|---|---|---|---|
| | | | | | | 普通教室 | 特別教室 |
| 萩原 | 萩原南中学校 | 4, 458㎡ | 1, 534㎡ | 8, 182㎡ | 12, 238㎡ | 10 | 17 |
| | 萩原北中学校 | 3, 235 | 1, 046 | 6, 195 | 9, 554 | 5 | 12 |
| 小坂 | 小坂中学校 | 3, 660 | 987 | 8, 428 | 10, 446 | 4 | 14 |
| 下呂 | 下呂中学校 | 4, 422 | 1, 314 | 9, 863 | 11, 350 | 10 | 18 |
| | 竹原中学校 | 2, 502 | 1, 044 | 6, 753 | 6, 709 | 6 | 11 |
| 金山 | 金山中学校 | 4, 068 | 1, 748 | 7, 120 | 20, 676 | 7 | 17 |
| 馬瀬 | 馬瀬中学校 | 2, 095 | 1, 031 | 5, 680 | 8, 650 | 3 | 10 |

資料：教育総務課

【高　校】

| 学校名 | 校舎保有総面積 | 屋内体育館保有面積 | 校舎敷地保有総面積 | 運動場保有面積 | 教室数 | |
|---|---|---|---|---|---|---|
| | | | | | 普通教室 | 特別教室 |
| 岐阜県立益田清風高等学校 | 10, 485 ㎡ | 2, 244 ㎡ | 12, 834 ㎡ | 18, 697 ㎡ | 28 | 18 |

資料：県立益田清風高等学校

【特別支援学校】

| 学校名 | 校舎保有総面積 | 屋内体育館保有面積 | 校舎敷地保有総面積 | 運動場保有面積 | 教室数 | |
|---|---|---|---|---|---|---|
| | | | | | 普通教室 | 特別教室 |
| 岐阜県立下呂特別支援学校 | 5, 717 ㎡ | 1, 700 ㎡ | 34, 963 ㎡ | 15, 478 ㎡ | 11 | 12 |

資料：県立下呂特別支援学校

●下呂市役所・下呂庁舎（下呂振興事務所含む）
岐阜県下呂市森960番地　ＴＥＬ0576（24）2222
ＦＡＸ0576（25）3250

●下呂市役所・萩原庁舎（萩原振興事務所含む）
岐阜県下呂市萩原町萩原1856番地　ＴＥＬ0576（52）2000
ＦＡＸ0576（52）1966

●小坂振興事務所
岐阜県下呂市小坂町小坂町815番地5　ＴＥＬ0576（62）3111
ＦＡＸ0576（62）3116

●金山振興事務所
岐阜県下呂市金山町大船渡600番地8　ＴＥＬ0576（32）2201
ＦＡＸ0576（32）3246

●馬瀬振興事務所
岐阜県下呂市馬瀬名丸406番地　ＴＥＬ0576（47）2111
ＦＡＸ0576（47）2621

URL　http://www.city.gero.lg.jp

平成27年９月発行

発行／下呂市
編集／下呂市役所　経営管理部　企画財政課